

# 乐山高新区医疗健康产业园区基础设施及配套工程建设项目（一期）

## 建设项目公示

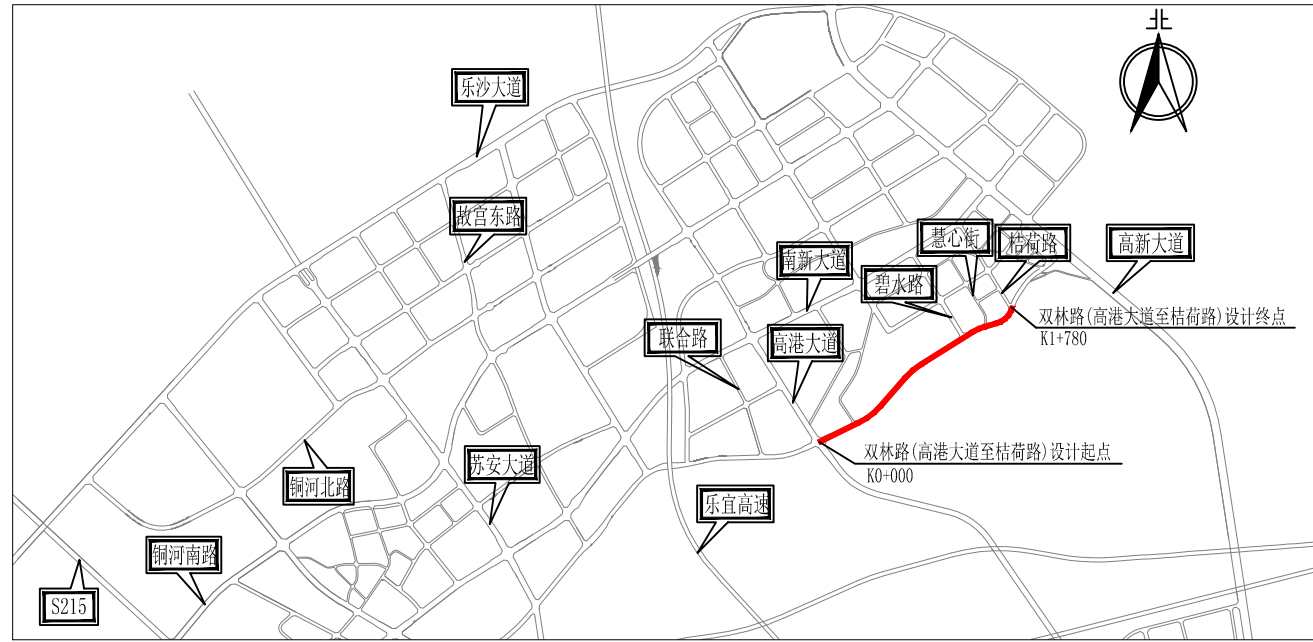
建设单位：  
乐山高发展企业管理有限公司

设计单位：  
乐山市城乡规划设计院有限公司

建设地点：  
乐山高新区东部组团

本规划公示内容自2023年12月20日起公示，公示时间为七个工作日，如有意见请在公示期间来电或书面给乐山市自然资源和规划局高新区分局及相关职能部门。  
电话：0833-2508966

乐山市自然资源和规划局高新区分局  
2023年12月20日



区位图

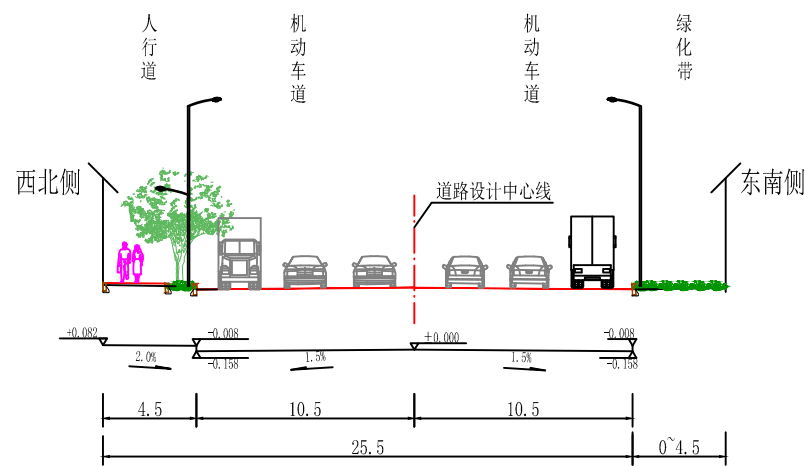
乐山高新区医疗健康产业园区基础设施及配套工程建设项目（一期）位于高新区东部组团，包含双林路（高港大道至桔荷路段），属于新建道路，道路呈东西走向，西起于高港大道，向东止于桔荷路，道路全长约1.78km。

近期实施方案为：K0+000-K0+942.875道路标准段车行道宽度21米；K1+023.565-K1+307.579道路车行道宽度15.6-17.3米；K1+307.579-K1+485.407道路标准段车行道宽度15米；K1+485.407-K1+780道路标准段车行道宽度12米。全路段定义为城市次干路，其中K0+000-K1+307.579（高港大道至碧水路）段设计时速40km/h。K1+307.579-K1+780（碧水路至桔荷路）段设计时速30km/h。

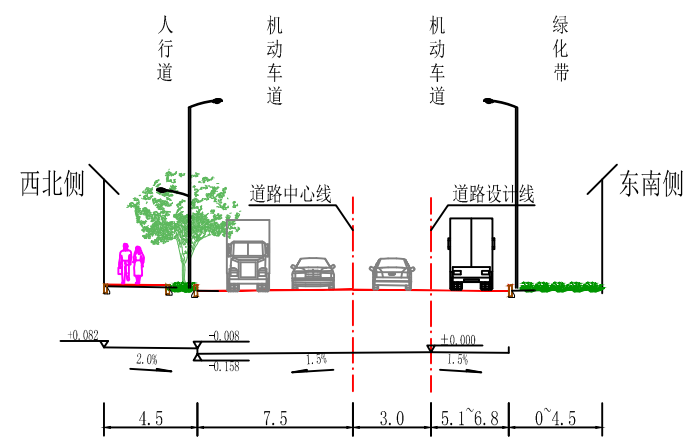
远期实施方案为：全线道路标准段红线宽度30米，定义为城市次干路，设计时速40km/h，双向六车道。

待土地取得后按远期方案实施。

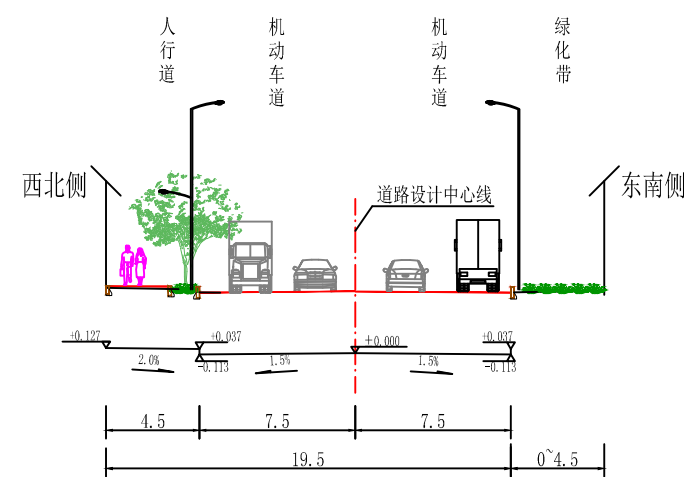
## 项目概况



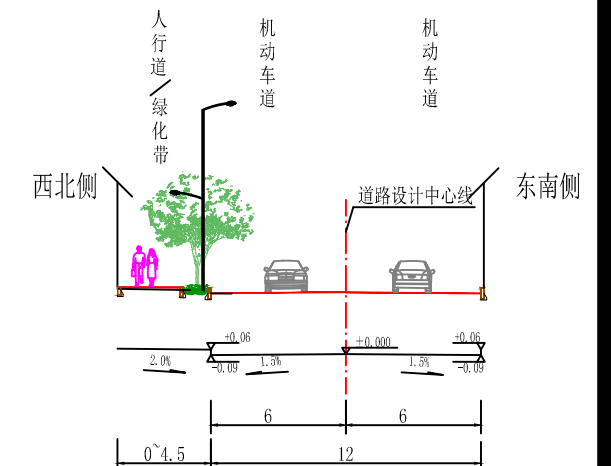
道路标准横断面(一)  
K0+103.918~+942.875段



道路标准横断面(二)  
K0+942.875~K1+307.579段



道路标准横断面(三)  
K1+307.579~+485.407段



道路标准横断面(四)  
K1+485.407~+780段